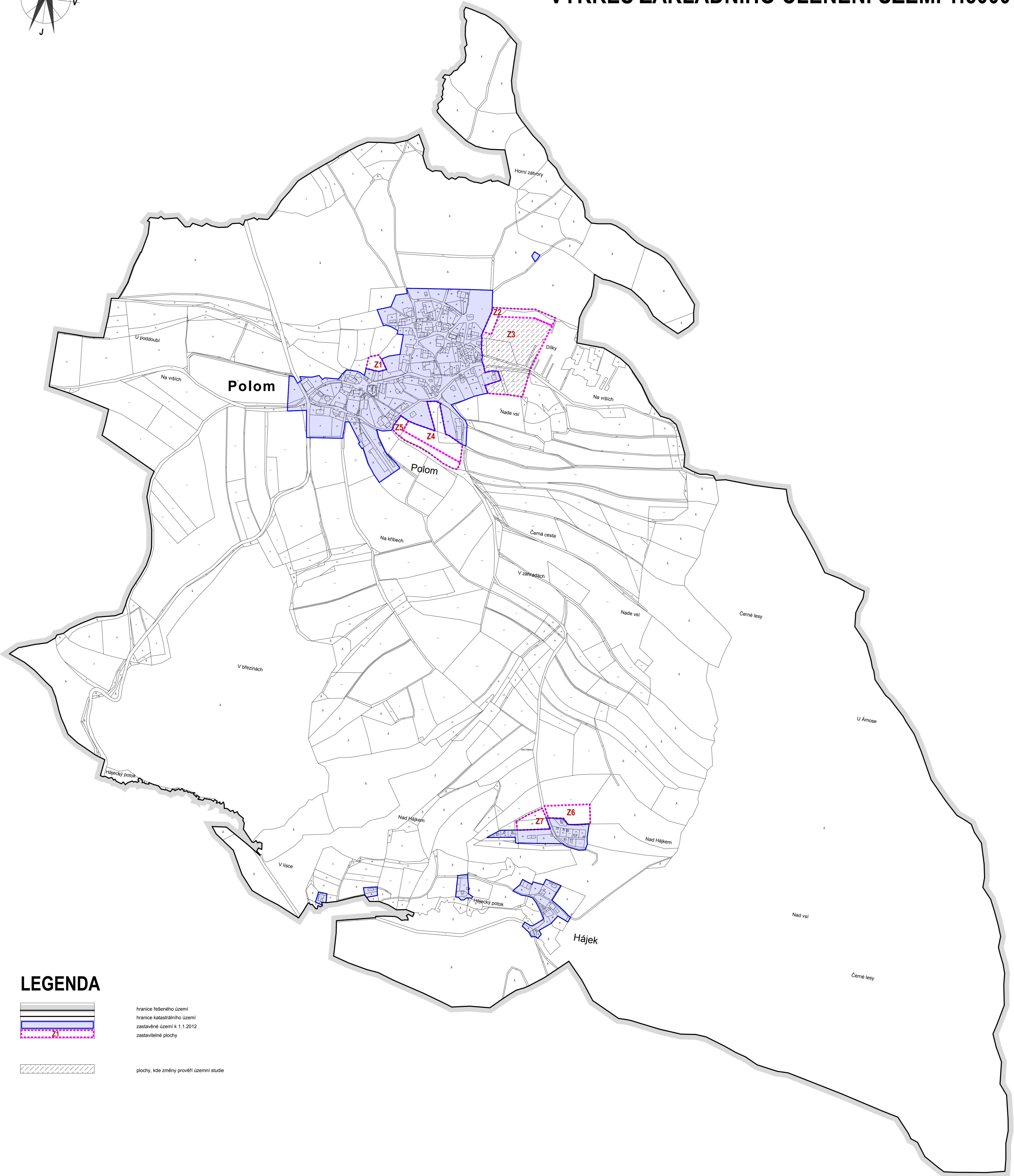
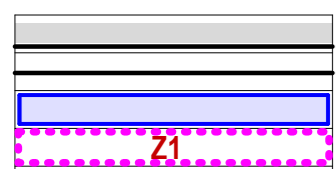


# ÚZEMNÍ PLÁN POLOM

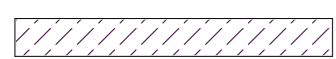
## VÝKRES ZÁKLADNÍHO ČLENĚNÍ ÚZEMÍ 1:5000



### LEGENDA



hranice řešeného území  
hranice katastrálního území  
zastavěné území k 1.1.2012  
zastavitelné plochy



plochy, kde změny prověří územní studie



<b>PT</b> ATELIER	ZPRACOVATEL - ZODPOVĚDNÝ PROJEKTANT: ING. ARCH. PAVEL KRAMÁŘ	<b>PT-ATELIER, s.r.o.</b> sídl: 603 219 407, www.pt-atelier.cz Na Zetvích 10, kramar@pt-atelier.cz 180 00 Praha 8, Libeň provozovna: Hradec Králové 500 03, IČ: 246 963 15 Pouchovská ul. (AREAL BAK)
	POŘIZOVATEL: MÚ RYCHNOV NAD KNĚŽNOU	
<b>ÚZEMNÍ PLÁN POLOM</b>		STUPEŇ: VEŘEJNÉ PROJEDNÁNÍ NÁVRHU ÚP
VÝKRES ZÁKLADNÍHO ČLENĚNÍ ÚZEMÍ 1:5000		DATUM: 27.8.2012
		Č. ZAKÁZKY: 20-2011
		ČÍSLO VÝKRESU: A.1