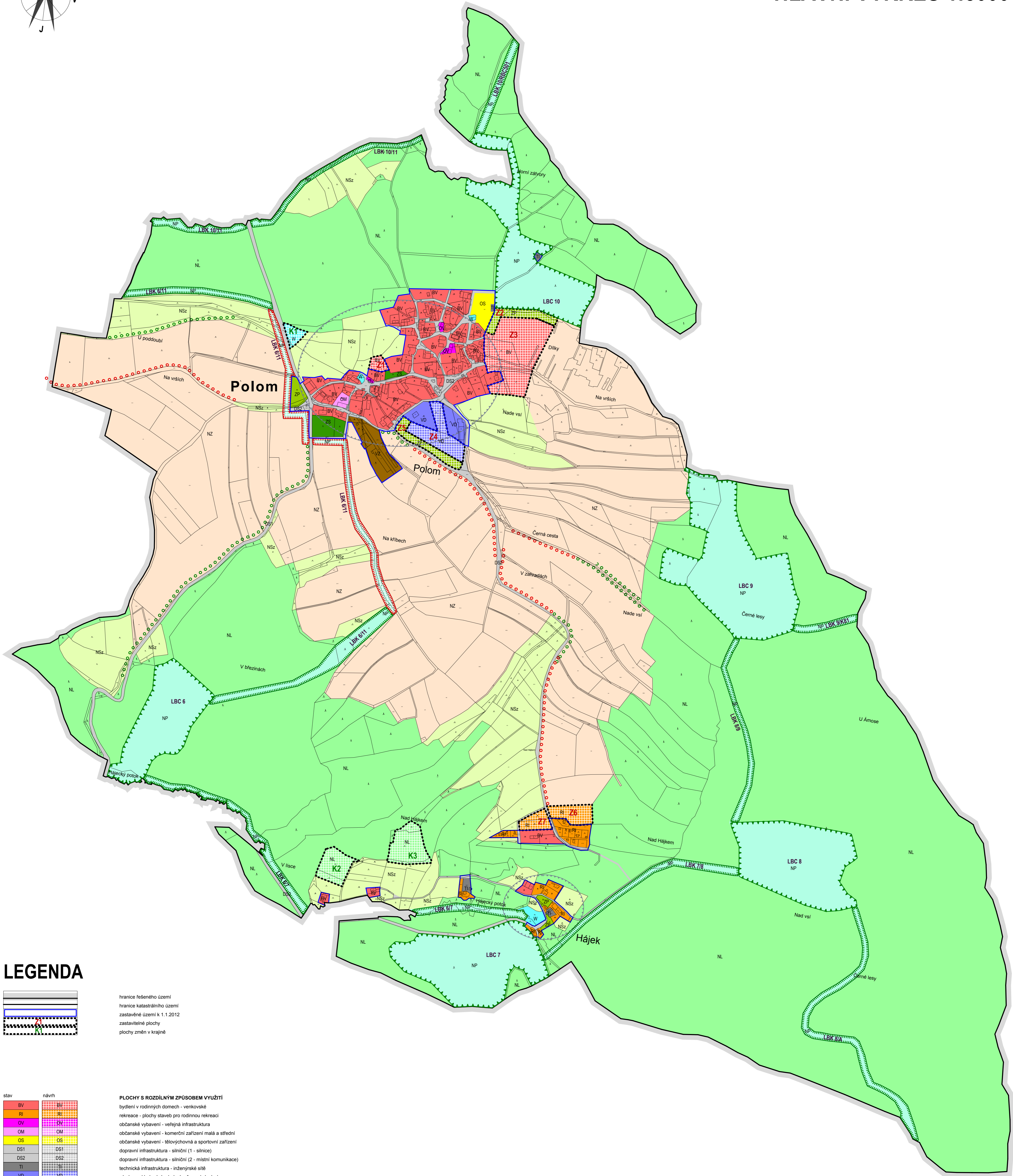
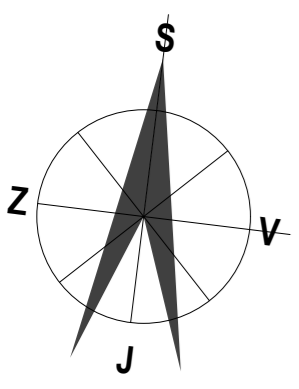
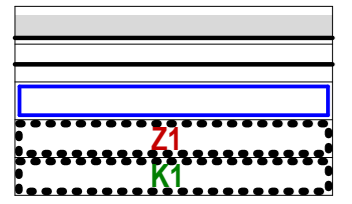


ÚZEMNÍ PLÁN POLOM HLAVNÍ VÝKRES 1:5000



LEGENDA



hranice řešeného území
hranice katastrálního území
zastavěné území k 1.1.2012
zastavěné plochy
plochy změn v krajině

stav	návrh
BV	BV
RI	RI
OV	OV
OM	OM
OS	OS
DS1	DS1
DS2	DS2
TI	TI
VD	VD
VZ	VZ
ZS	ZS
ZP	ZP
W	W
NZ	NZ
NL	NL
NP	NP
NSz	NSz

PLOCHY S ROZDÍLNÝM ZPŮSOBEM VYUŽITÍ
 bydlení v rodinných domech - venkovské
 rekreace - plochy staveb pro rodinnou rekreaci
 občanské vybavení - veřejná infrastruktura
 občanské vybavení - komerční zařízení malá a střední
 občanské vybavení - tělovýchovná a sportovní zařízení
 dopravní infrastruktura - silniční (1 - silnice)
 dopravní infrastruktura - silniční (2 - místní komunikace)
 technická infrastruktura - inženýrské sítě
 výroba a skladování - drobná a řemeslná výroba
 výroba a skladování - zemědělská výroba
 zeleň - soukromá a vyhrazená
 zeleň - přírodního charakteru
 plochy vodní a vodo hospodářské
 plochy zemědělské
 plochy lesní
 plochy přírodní
 plochy smíšené nezastavěného území - zemědělské

stav	návrh

OCHRANA HODNOT ÚZEMÍ, ÚSES
 urbanistický hodnotné území

stav	návrh

lokální biocentra
 lokální biokoridory
 interakční prvky



	ZPRACOVATEL - ZODPOVĚDNÝ PROJEKTANT: ING.ARCH.PAVEL KRAMÁŘ	sídlo: 603 219 407, www.pt-atelier.cz Na Zetvých 10, kramar@pt-atelier.cz 180 00 Praha 8, Libeň provozovna: Hradec Králové 500 03, IČ: 246 963 15 Poučovská ul. (AREAL BAK)
	POŘIZOVATEL: MÚ RYCHNOV NAD KNĚŽNOU	ÚZEMNÍ PLÁN POLOM Hlavní výkres 1:5000